



徳島県土砂災害情報システム 雨量情報メール配信サービス

お住いの地域の雨量情報をメールでお知らせ！

- 近年、ゲリラ豪雨（局地的大雨）や台風の接近等に伴う大雨により、土砂災害が多く発生しています。
- 「雨量情報メール配信サービス」は、県内に設置されている雨量計の降雨量が基準値を超過した場合に、スマートフォン・パソコン等に雨量情報をいち早くお知らせします。
- 本サービスに登録いただき、早めの避難行動にお役立てください。

雨量情報メール 配信サービス

差出人：<rain-mail@sabobosai.i-tokushima.jp>

宛先：

CC：

件名：【〇〇雨量局】雨量通知

日時：2022年05月01日(日) 10:17(+0900)

2022/05/01 10:10

累計雨量が60mmを観測しました。

今後の雨の様子に注意してください

徳島県土砂災害情報システム

<https://www.sabo.pref.tokushima.lg.jp>

スマートフォンなどから簡単に登録できます

今すぐ登録を！

登録方法は裏面に！

裏面の二次元コードもしくは、「徳島県雨量情報メール配信サービス」で検索！

無料で登録できますので、ぜひご利用ください。



【配信される情報】

10分雨量	短時間に強く降る雨の量を把握する際に参考となります。配信メールが届いた場合、雨雲の動きを確認するきっかけとする等、早期避難の参考情報としてご利用ください。
60分雨量	雨の降り方や今後起こり得る影響等について、把握する際の参考となります。配信メールが届いた場合、気象情報や注意報・警報等を確認するきっかけとする等、早期避難の参考情報としてご利用ください。
累計雨量	長期的な雨で、地盤の緩みや河川が増水する状況等について、把握する際の参考となります。配信メールが届いた場合、周辺の情報（土砂・洪水の警戒区域や裏山、がけ、河川等）を確認するきっかけとする等、早期避難の参考情報としてご利用ください。

※登録時に希望する雨量計の基準値を3段階から選択できます。

雨量情報メール配信サービス登録方法


登録用アドレス
regist@sabobosai.
i-tokushima.jp



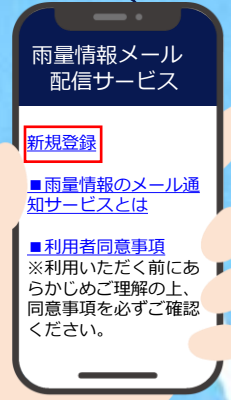
01 登録用アドレスに
空メールを送信



02 返信メールの
URLをクリック

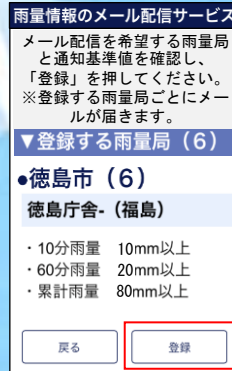
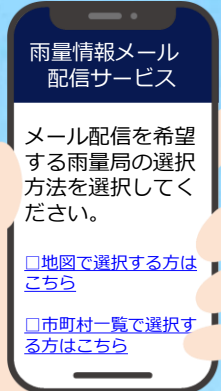


03 新規登録をタップ

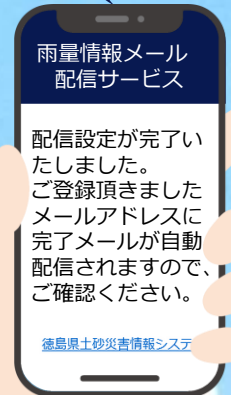


地図から選択

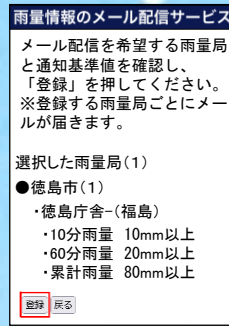
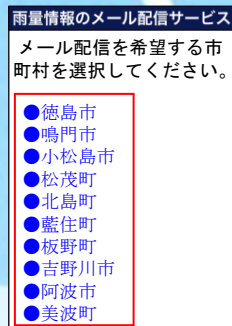
04 配信を希望する
雨量局を選択



05 配信設定完了



市町村一覧から選択



利用にあたっての注意事項

免責事項

配信した情報によって利用者又は第三者が被ったいかなる損失・損害について、一切の責任を負いません。本メールは、システムの障害、メンテナンス、ネットワークの混雑状況等によって、利用者に事前に通知することなく遅延が生じたり配信されない場合があります。また、観測装置の故障等で異常値がそのまま誤配信される可能性があります。

利用料金

本メールは無料でご利用いただけますが、メール送受信等のパケット通信料は利用者の負担になります。通信料は携帯電話会社との契約内容によって異なります。

個人情報の保護

登録されたメールアドレスは、徳島県個人情報保護条例に基づき管理保管し、雨量情報メール配信サービスのみに利用し、それ以外の目的には使用しません。登録情報の開示及び第三者への提供は行いません。(法令に基づく開示要請(例えば警察からの捜査協力等)があった場合を除く。)

登録の解除

利用者のメールアドレスの変更やメールボックスが一杯になる等によりメール送信が不可能となった場合は、自動的に配信を停止します。

内容変更

本サービスは予告なく内容の変更、削除をする場合がありますので、あらかじめご了承ください。

